

STAROSTWO POWIATOWE
w Opatocznie
ul Kwiatowa 1a, 26-300 Opatoczno
WYDZIAŁ GEODEZJI, KARTOGRAFII, KATASTRU
i GOSPODARKI NIERUCHOMOŚCIAMI

Imię, nazwisko i podpis
osoby reprezentującej organ :

5693546.09

województwo opoczyński
jedn. ewid. 100703.2 MNISZKÓW

MAPA ZASADNICZA
Skala 1:1000

Układ współrzędnych płaskich prostokątnych 2000 sfera 7

Nazwa organu prowadzącego państwowy zasób
geodezyjny i kartograficzny: STAROSTWA OPOCZYŃSKI

Identyfikator ewidencyjny

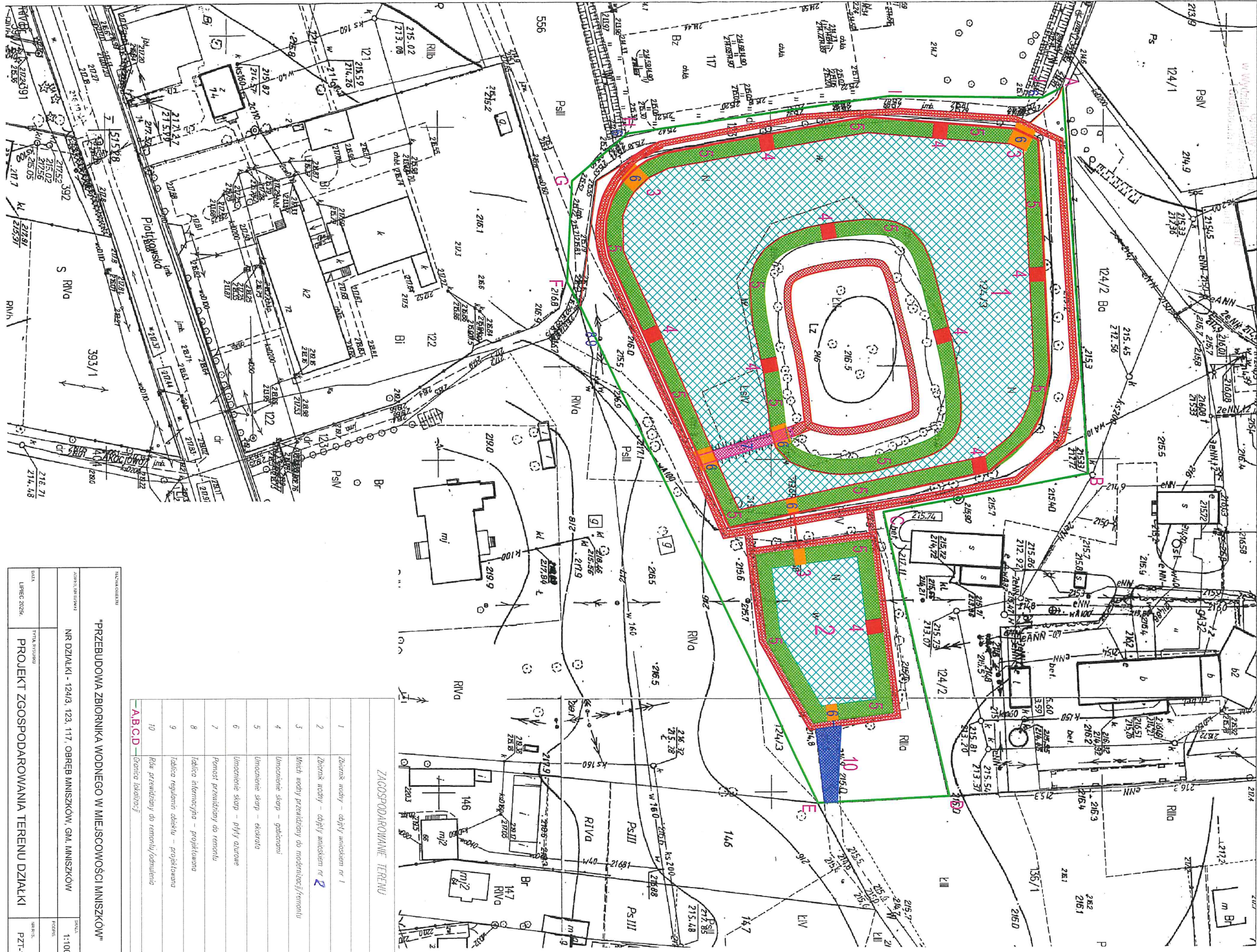
materiału zasobu :

PL.PZGIK.7680

Nazwa materiału zasobu : mapa zasadnicza

Data wykonania kopii : 2025.07.16

Oznaczenie wniosków : GN.6642.2219.2025



ZAGOSPODAROWANIE TERENU

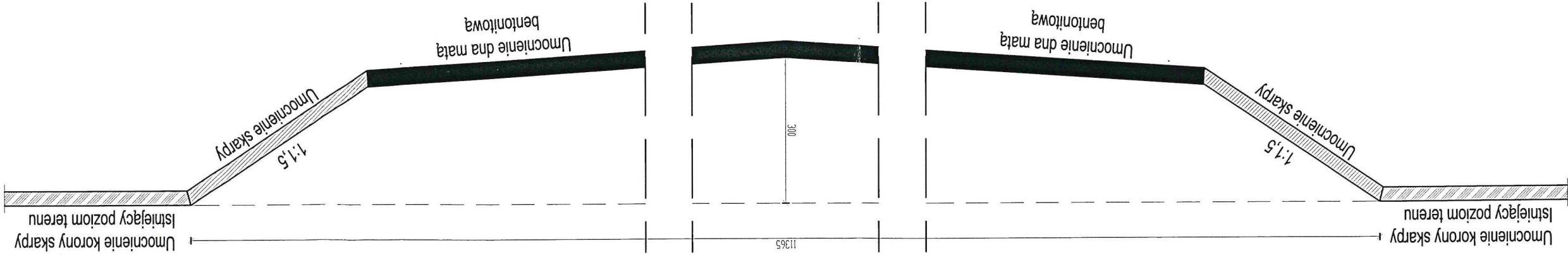
1	Zbiornik wodny – zbiornik wodny nr 1
2	Zbiornik wodny – zbiornik wodny nr 2
3	Wschód wodny przewidziany do modernizacji/remontu
4	Umocnienie skarp – gabionami
5	Umocnienie skarp – ekokorątkami
6	Umocnienie skarp – płyty żelazne
7	Planost przewidziany do remontu
8	Tablica informacyjna – projektowana
9	Tablica regulaminu obiektu – projektowana
10	Rów przewidziany do remontu/odnowienia
A,B,C,D – Granica lokalizacji	

„PRZEBUDOWA ZBIORNIKA WODNEGO W MIEJSCOWOŚCI MNISZKÓW”

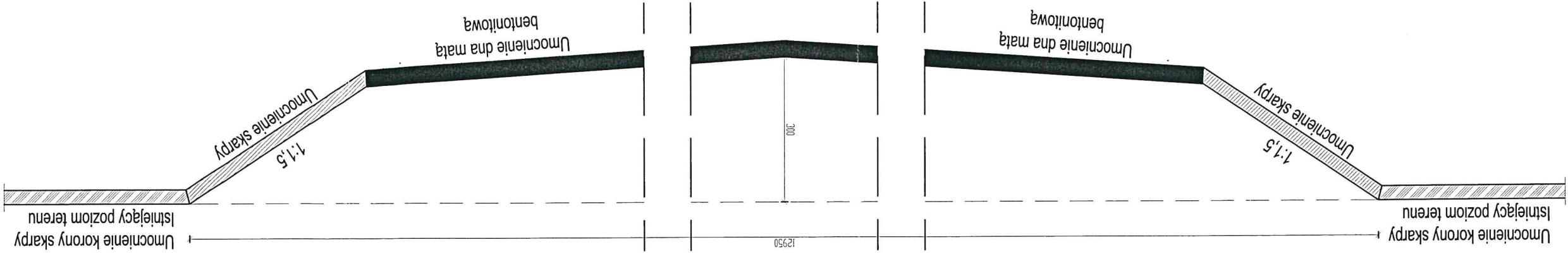
NUMER DZIAŁKI		SKALA
NR DZIAŁKI - 124/3, 123, 117, OBRĘB MNISZKÓW, G.M. MNISZKÓW		1:1000
Tytuł projektu		PROJEKT
PROJEKT ZGOSPODAROWANIA TERENU DZIAŁKI		PZT-1

PRZECROJE ZBIORNIKA WODNEGO NR 1

PRZECRÓJ A-A



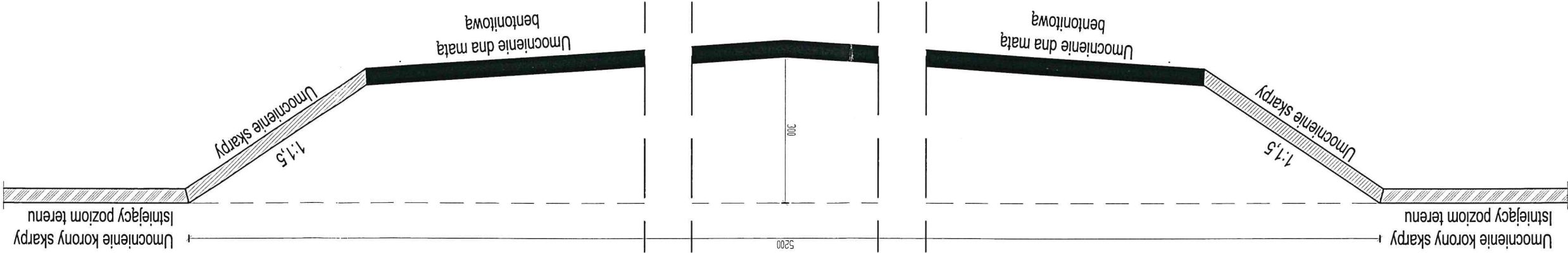
PRZECRÓJ B-B



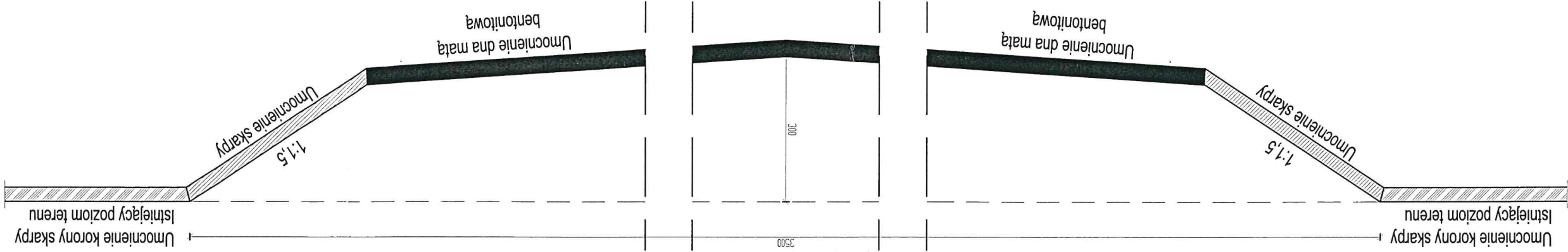
PRZEBUDOWA ZBIORNIKA WODNEGO W MIEJSCOWOŚCI MNISZKÓW		NAZWA OBIEKTU
NR DZIAŁKI - 124/3, 123, 117, OBRĘB MNISZKÓW, GM. MNISZKÓW		ADRES, NR DZIAŁKI
1:100		SKALA
PRZECROJE ZBIORNIKA WODNEGO		TYTUL, RYSUNKU
NR RYS. 2		DATA LIPIEC 2025r.

PRZEKROJE ZBIORNIKA WODNEGO NR 2

PRZESKROJ A-A



PRZESKROJ B-B



NAZWA OBIEKTU		PRZEBUDOWA ZBIORNIKA WODNEGO W MIEJSCOWOŚCI MNISZKÓW	
ADRES, NR DZIAŁKI		NR DZIAŁKI - 124/3, 123, 117, OBRĘB MNISZKÓW, GM. MNISZKÓW	
SKALA		1:100	
DATA	LIPIEC 2025r.	TYTUŁ RYSUNKU	PRZEKROJE ZBIORNIKA WODNEGO
NR RYS.	3		